

SISTEMAZIONE E VALORIZZAZIONE DI PARTE DELLA RETE SENTIERISTICA DEL PARCO NAZIONALE DEL GRAN SASSO E MONTI DELLA LAGA

Progetto definitivo

MENICHETTI DARIO
ORDINE ARCHITETTI LIVORNO Nº 263

I SENTIERI

Art. 28 DPR 207/2010 - Elaborati grafici

Ente Parco Nazionale del Gran Sasso e Monti della Laga
Via del Convento snc frazione Assergi L'Aquila
RUP: Ing. Alfonso Calzolaio

AARC.it
Dario Menichetti arch. + V.Menichini arch. + M.F.Mollica ing.
via G.M.Terreni, 32 LIVORNO 57122 tel +3905864042 81 fax +3905864113 49
w e b w w w . a a r c . i t e m a i l a a r c @ a a r c . i t

inquadramento

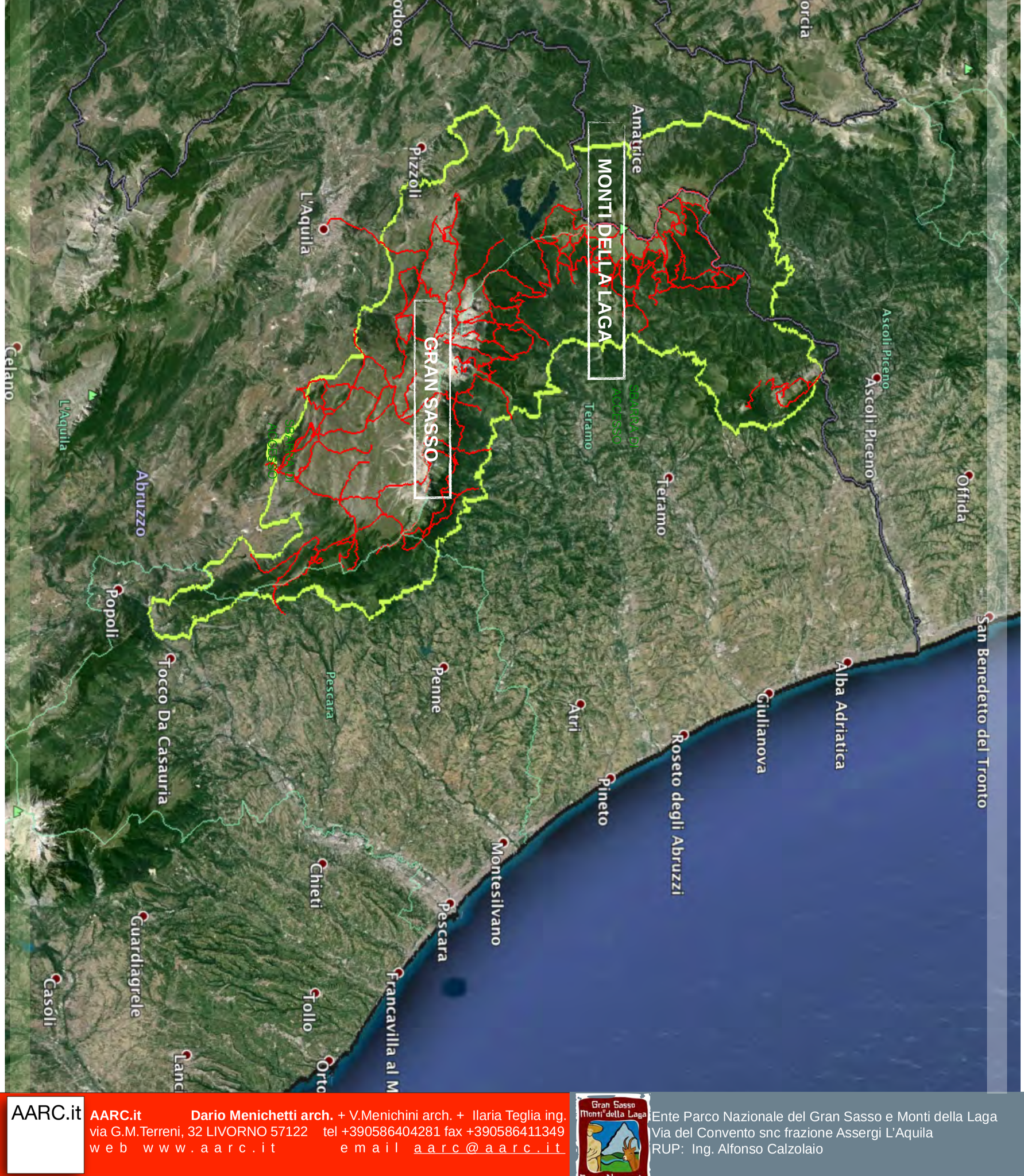

AARC.it

AARC.it **Dario Menichetti arch.** + V.Menichini arch. + Ilaria Teglia ing.
via G.M.Terreni, 32 LIVORNO 57122 tel +390586404281 fax +390586411349
w e b w w w . a a r c . i t e m a i l a a r c @ a a r c . i t

Ente Parco Nazionale del Gran Sasso e Monti della Laga
Via del Convento snc frazione Assergi L'Aquila
RUP: Ing. Alfonso Calzolaio

i n q u a d r a m e n t o

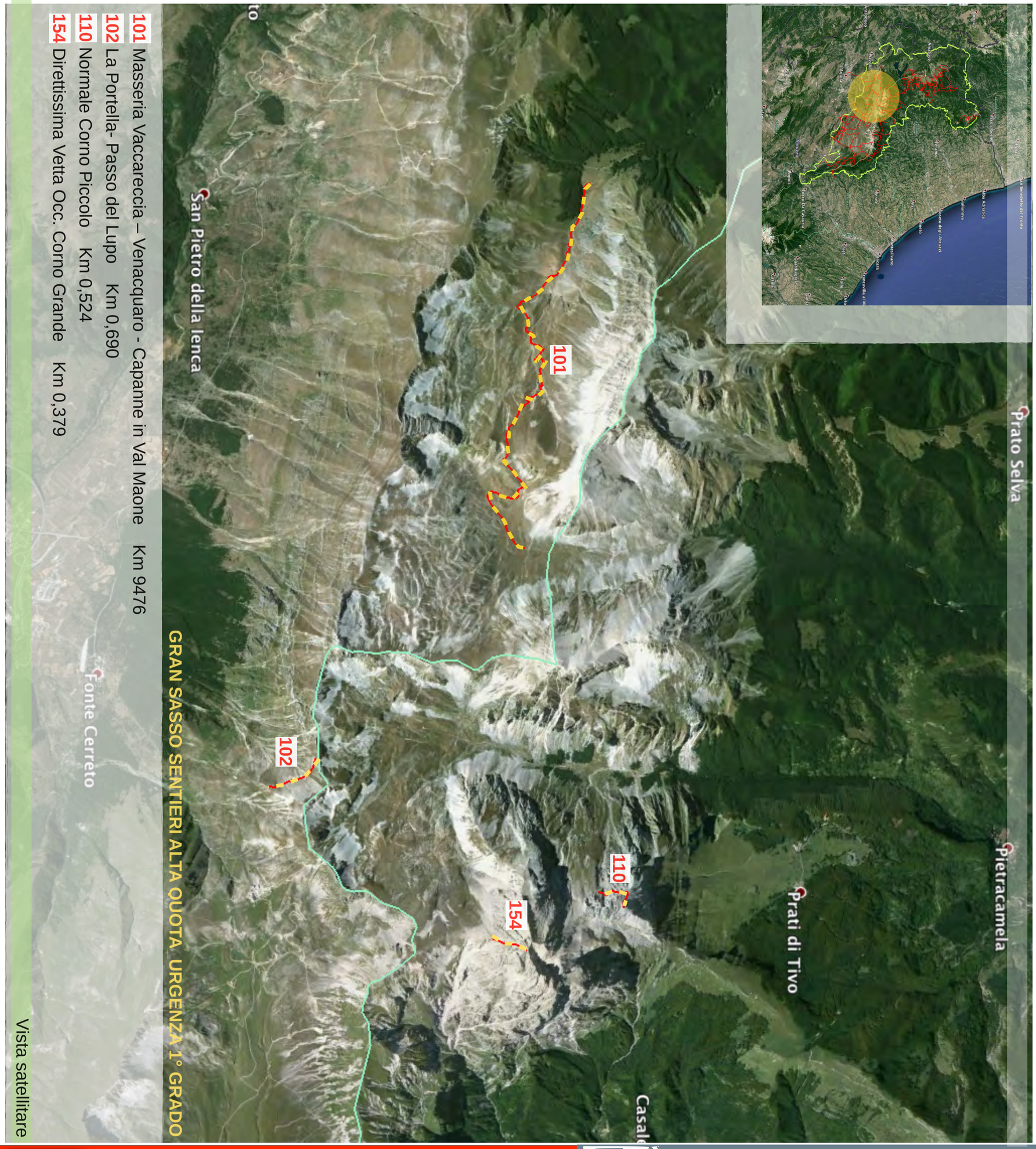

101 Masseria Vaccareccia – Venacquaro - Capanne in Val Maone Km 9476
102 La Portella- Passo del Lupo Km 0,690
110 Normale Corno Piccolo Km 0,524
154 Direttissima Vetta Occ. Corno Grande Km 0,379

Vista satellitare

AARC.it

AARC.it **Dario Menichetti arch.** + V.Menichini arch. + Ilaria Teglia ing.
via G.M.Terreni, 32 LIVORNO 57122 tel +390586404281 fax +390586411349
web www.aarc.it email aarc@aarc.it

Gran Sasso Monti della Laga Parco Nazionale

Ente Parco Nazionale del Gran Sasso e Monti della Laga
Via del Convento snc frazione Assergi L'Aquila
RUP: Ing. Alfonso Calzolaio

inquadramento

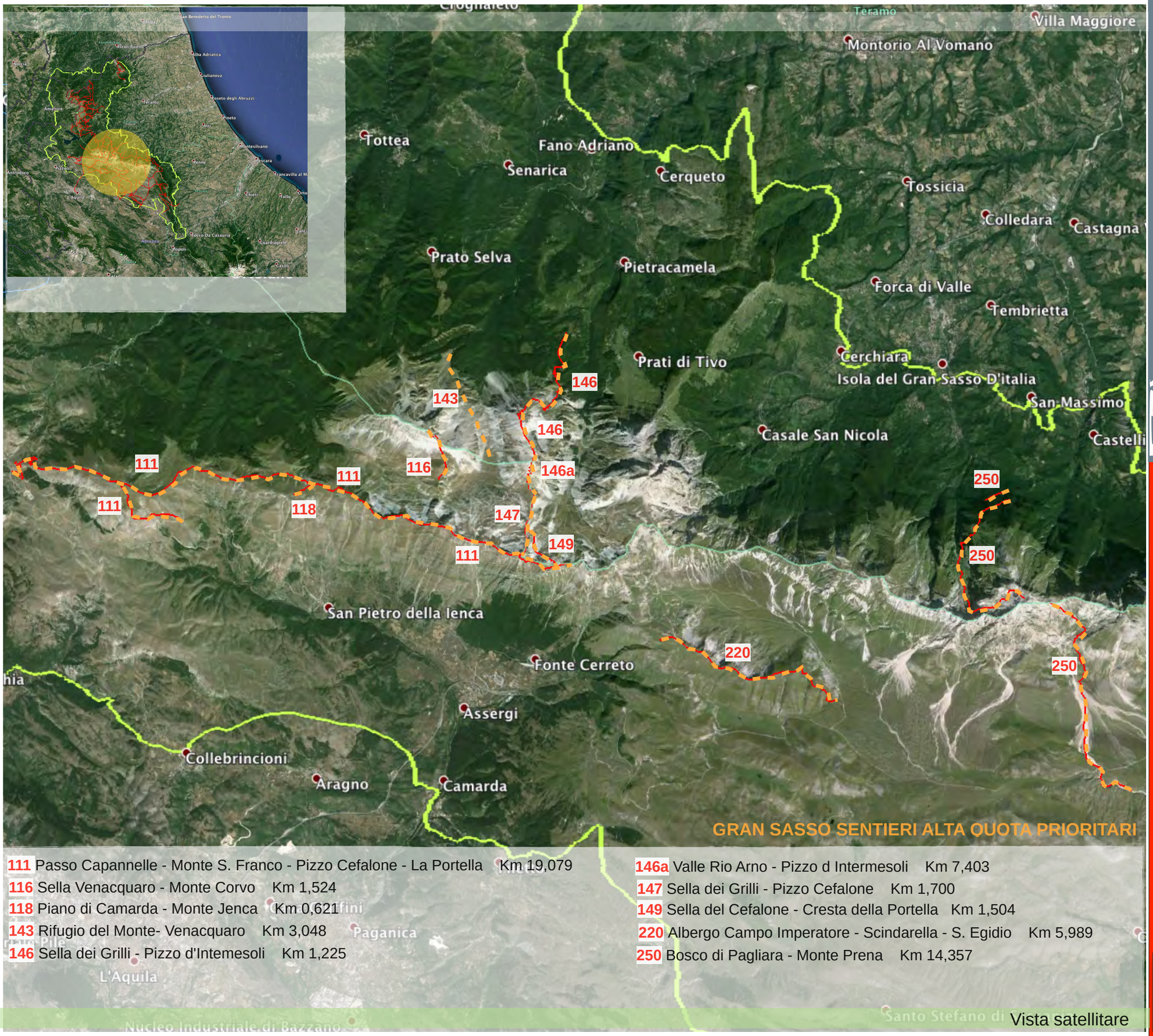

111 Passo Capannelle - Monte S. Franco - Pizzo Cefalone - La Portella Km 19,079
116 Sella Venacquaro - Monte Corvo Km 1,524
118 Piano di Camarda - Monte Jenca Km 0,621
143 Rifugio del Monte- Venacquaro Km 3,048
146 Sella dei Grilli - Pizzo d'Intemesoli Km 1,225
146a Valle Rio Arno - Pizzo d Intermesoli Km 7,403
147 Sella dei Grilli - Pizzo Cefalone Km 1,700
149 Sella del Cefalone - Cresta della Portella Km 1,504
220 Albergo Campo Imperatore - Scindarella - S. Egidio Km 5,989
250 Bosco di Pagliara - Monte Prena Km 14,357

Vista satellitare

Ente Parco Nazionale del Gran Sasso e Monti della Laga
Via del Convento snc frazione Assergi L'Aquila
RUP: Ing. Alfonso Calzolaio

AARC.it
Dario Menichetti arch. + V.Menichini arch. + Ilaria Teglia ing.
via G.M.Terreni, 32 LIVORNO 57122 tel +390586404281 fax +390586411349
web www.aarc.it email aarc@aarc.it

inquadramento

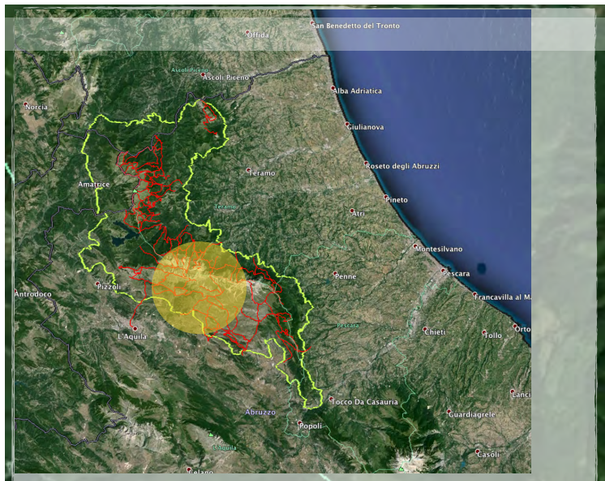

GRAN SASSO SENTIERI MEDIA QUOTA URGENZA 1° GRADO

103 Piano del Laghetto - Madonnina Km 2,440
103a Prati di Tivo - Madonnina diretto Km 2,400
148 Intermesoli - Pietracamela Km 2,433
170 Assergi - Fonte Cerreto Km 4,369

Vista satellitare

Ente Parco Nazionale del Gran Sasso e Monti della Laga
Via del Convento snc frazione Assergi L'Aquila
RUP: Ing. Alfonso Calzolaio

Dario Menichetti arch. + V.Menichini arch. + Ilaria Teglia ing.
AARC.it
via G.M.Terreni, 32 LIVORNO 57122 tel +3905864042 81 fax +3905864113 49
w e b w w w . a a r c . i t e m a i l a a r c @ a a r c . i t

AARC.it



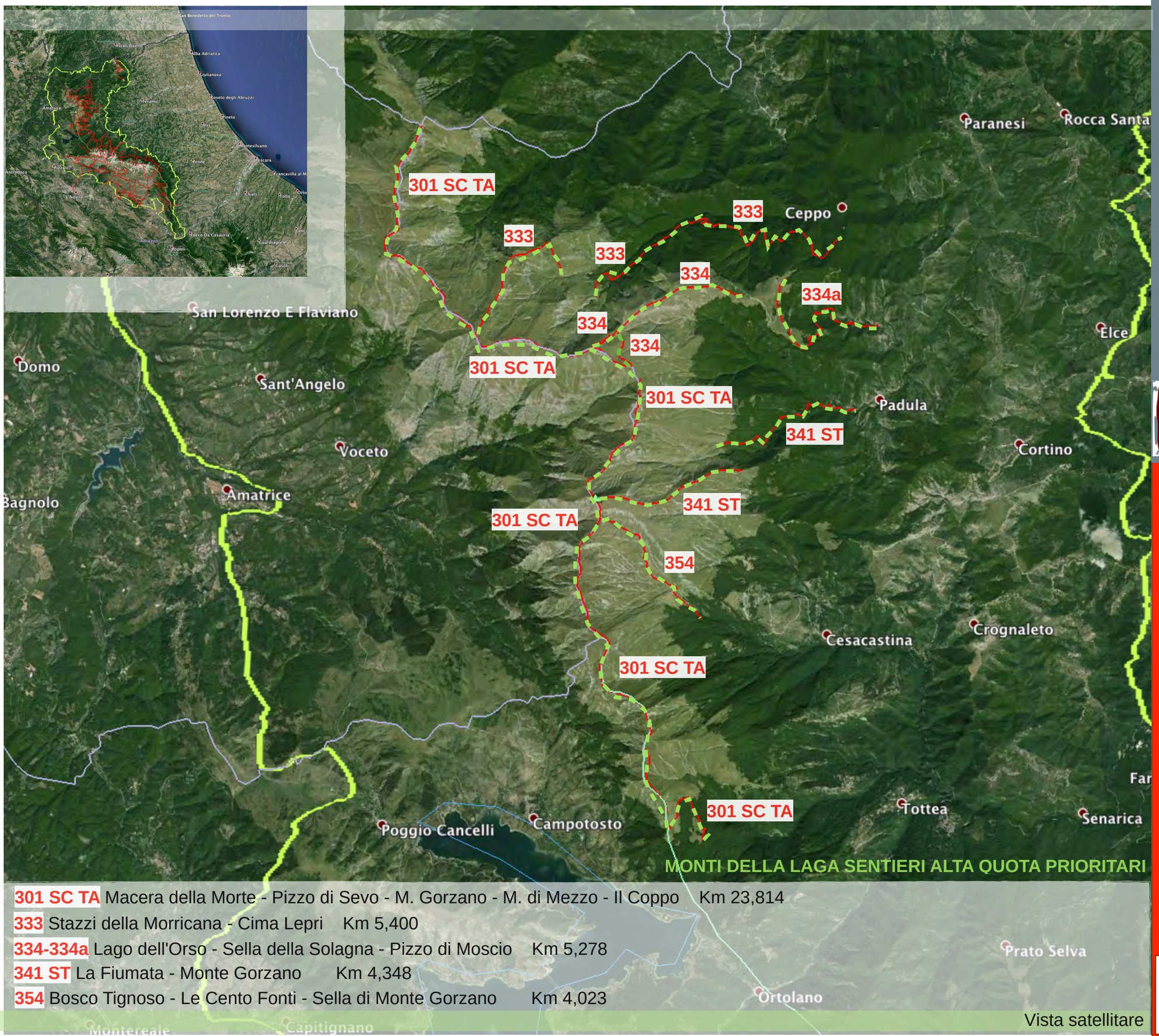

301 SC TA Macera della Morte - Pizzo di Sevo - M. Gorzano - M. di Mezzo - Il Coppo Km 23,814
333 Stazzi della Morricana - Cima Lepri Km 5,400
334-334a Lago dell'Orso - Sella della Solagna - Pizzo di Moscio Km 5,278
341 ST La Fiumata - Monte Gorzano Km 4,348
354 Bosco Tignoso - Le Cento Fonti - Sella di Monte Gorzano Km 4,023

Vista satellitare

Ente Parco Nazionale del Gran Sasso e Monti della Laga
Via del Convento snc frazione Assergi L'Aquila
RUP: Ing. Alfonso Calzolaio

AARC.it **Dario Menichetti arch.** + V.Menichini arch. + Ilaria Teglia ing.
via G.M.Terreni, 32 LIVORNO 57122 tel +3905864042 81 fax +3905864113 49
w e b w w w . a a r c . i t e m a i l a a r c @ a a r c . i t

AARC.it

Inquadramento

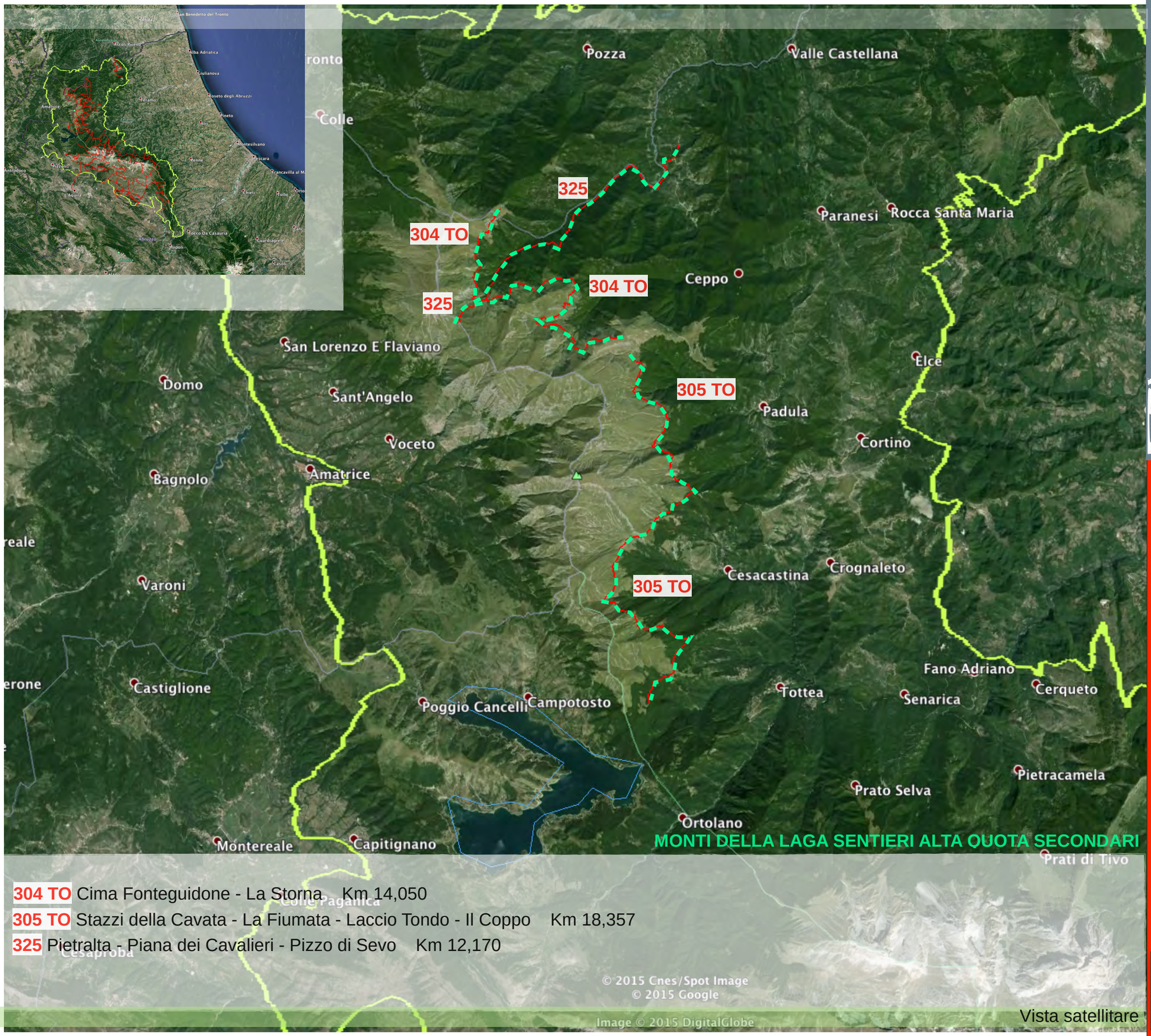

Ente Parco Nazionale del Gran Sasso e Monti della Laga
Via del Convento snc frazione Assergi L'Aquila
RUP: Ing. Alfonso Calzolaio

AARC.it
Dario Menichetti arch. + V.Menichini arch. + Ilaria Teglia ing.
via G.M.Terreni, 32 LIVORNO 57122 tel +390586404281 fax +3905864113349
web www.aarc.it email aarc@aarc.it

AARC.it

i n q u a d r a m e n t o

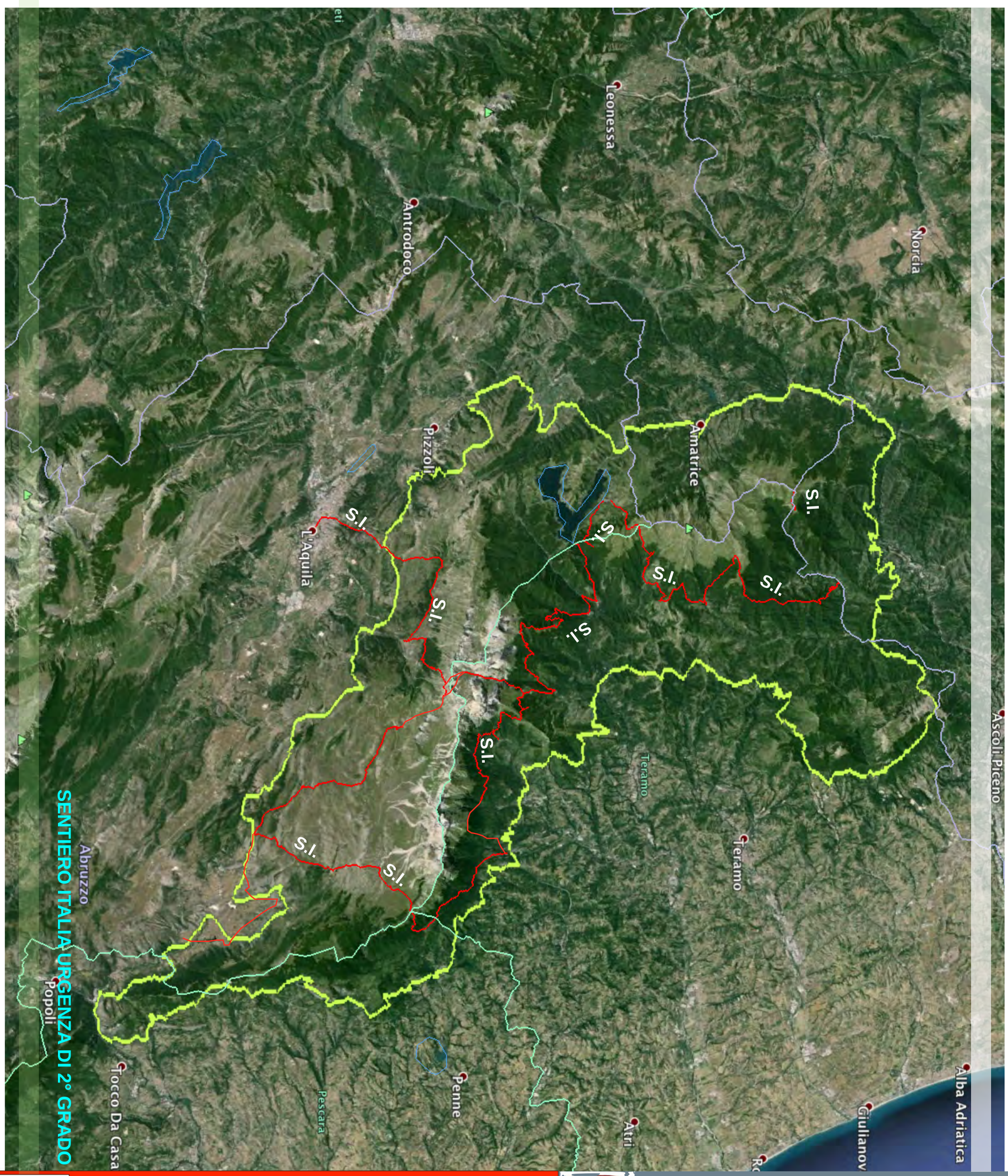

SENTIERO ITALIA URGENZA DI 2° GRADO

AARC.it

AARC.it **Dario Menichetti arch.** + V.Menichini arch. + Ilaria Teglia ing.
via G.M.Terreni, 32 LIVORNO 57122 tel +390586404281 fax +390586411349
w e b w w w . a a r c . i t e m a i l a a r c @ a a r c . i t

Ente Parco Nazionale del Gran Sasso e Monti della Laga
Via del Convento snc frazione Assergi L'Aquila
RUP: Ing. Alfonso Calzolaio

inquadramento

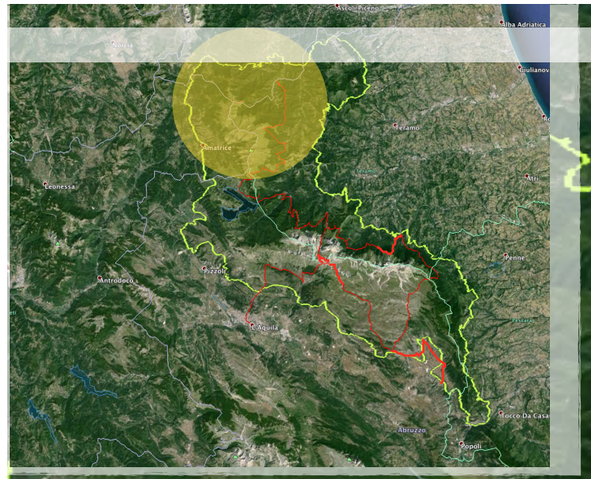

300e SI tratti: Morrice-T. Castellano e Cima Fonteguidone - Macera della Morte Km 2,488

300f SI Morrice-Ceppo Km 8,169

300g SI Ceppo-Padula Km 11,083

300h SI Padula-Cesacastina Km 9,478

300i SI Cesacastina-Campotosto Km 11,595

Vista satellitare

Ente Parco Nazionale del Gran Sasso e Monti della Laga
Via del Convento snc frazione Assergi L'Aquila
RUP: Ing. Alfonso Calzolaio

AARC.it
Dario Menichetti arch. + V.Menichini arch. + Ilaria Teglia ing.
via G.M.Terreni, 32 LIVORNO 57122 tel +390586404281 fax +3905864113
w e b w w w . a a r c . i t e m a i l a a r c @ a a r c . i t

inquadramento

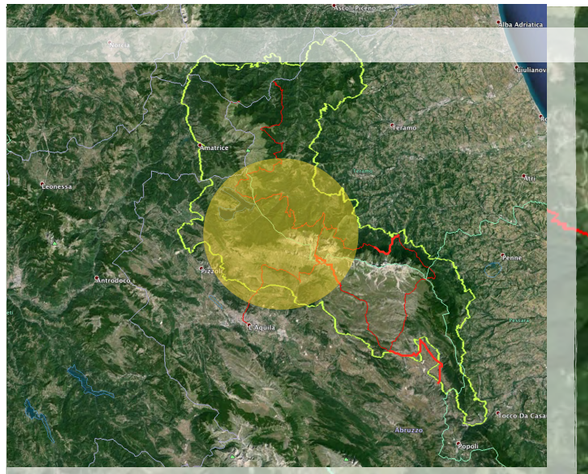

Cesacastina
Crognaleto
Monto
Campotosto
300l SI
300l SI
300l SI
Tottea
100a SI
Senarica
Fano Adriano
Cerqueto
100a SI
Prato Selva
100b SI
Ortolano
100b SI
Pietracamela
100c SI
Prati di Tivo
200a SI
200a SI
Casale San N

SENTIERO ITALIA URGENZA DI 2° GRADO

300l SI	Campotosto - Tottea - Paladini	Km 14,928	100c SI	Pietracamela - Prati di Tivo	Km 3,975
100a SI	Paladini - Nerito - Prato Selva	Km 9,348	200a SI	Prati di Tivo - Casale San Nicola	Km 7,891
100b SI	Prato Selva - Pietracamela	Km 12,396			

Vista satellitare

Ente Parco Nazionale del Gran Sasso e Monti della Laga
Via del Convento snc frazione Assergi L'Aquila
RUP: Ing. Alfonso Calzolaio

AARC.it
Dario Menichetti arch. + V.Menichini arch. + Ilaria Teglia ing.
via G.M.Terreni, 32 LIVORNO 57122 tel +390586404281 fax +3905864113 49
w e b w w w . a a r c . i t e m a i l a a r c @ a a r c . i t

AARC.it

Inquadramento

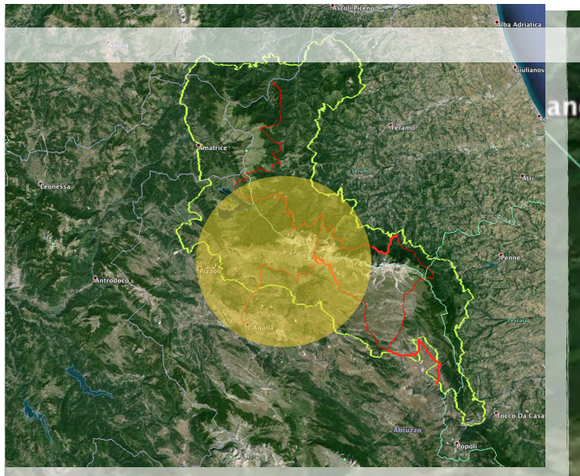

100d SI Prati di Tivo - Campo Imperatore Km 5,581
100e SI Campo Imperatore - Fonte Cerreto Km 6,039
100f SI Fonte Cerreto - Assergi Km 3,839
100g SI Assergi - L'Aquila Km 20,683

Ente Parco Nazionale del Gran Sasso e Monti della Laga
Via del Convento snc frazione Assergi L'Aquila
RUP: Ing. Alfonso Calzolaio

AARC.it **Dario Menichetti arch.** + V.Menichini arch. + Ilaria Teglia ing.
via G.M.Terreni, 32 LIVORNO 57122 tel +3905864041281 fax +3905864113
w e b w w w . a a r c . i t e m a i l a a r c @ a a r c . i t

inquadramento

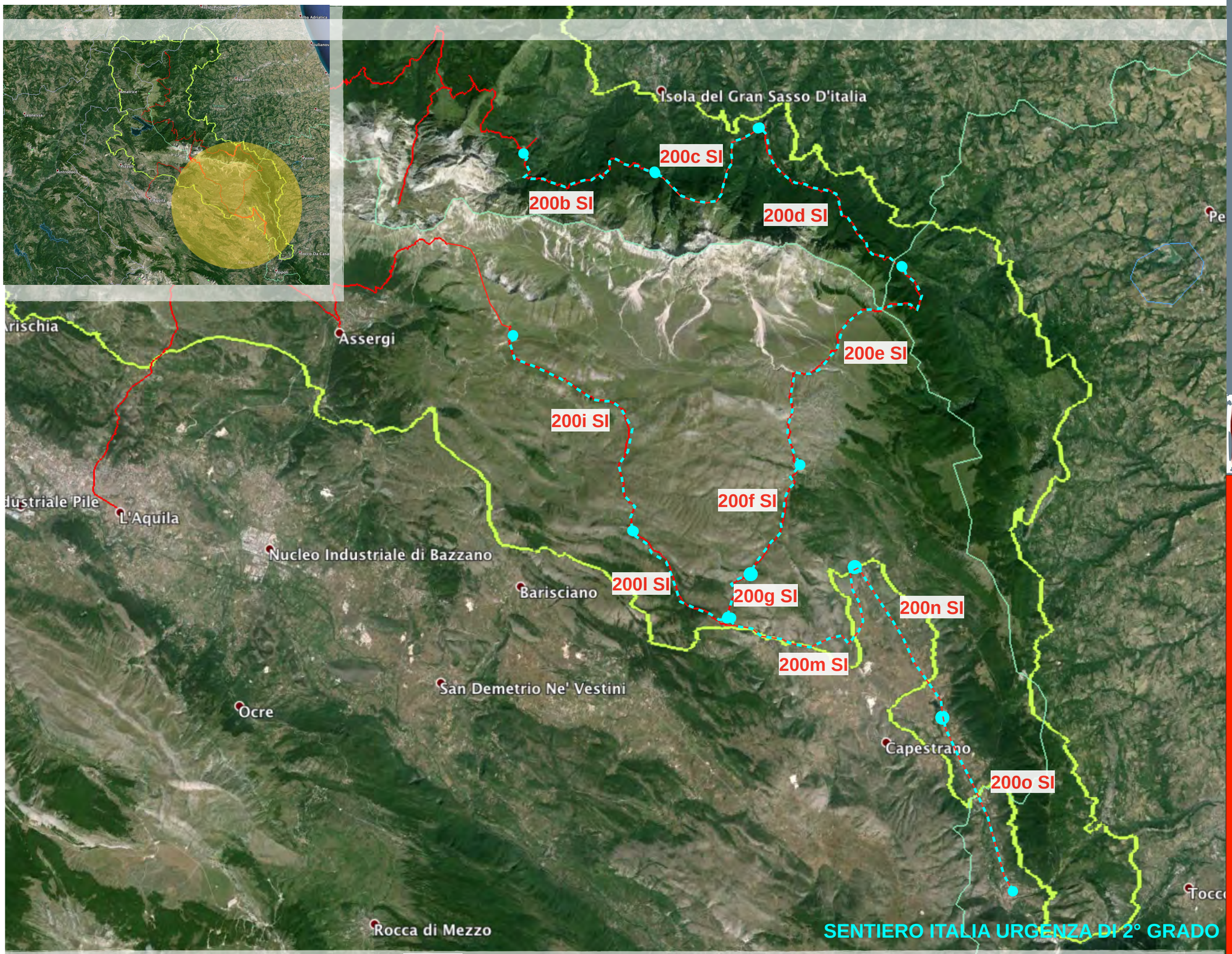

200b SI Casale San Nicola - San Pietro Km 8,484
200c SI San Pietro - Castelli Km 10,991
200d SI Castelli - Rigopiano Km 9,000
200e SI Rigopiano - Castel del Monte Km 12,187
200f SI Castel del Monte - Calascio Km 5,398
200g SI Calascio - Castelvecchio Calvisio Km 2,984
200m SI Castelvecchio Calvisio - Ofena Km 8,478
200n SI Ofena - Capo d'Acqua Km 5,872
200o SI Capo d'Acqua - Bussi sul Tirino Km 9,690
200l SI Stefano di Sessanio - Castelvecchio Calvisio Km 5,761
200i SI Fossa di Paganica - S. Stefano di Sessanio Km 12,130

SENTIERO ITALIA URGENZA DI 2° GRADO

Vista satellitare

Ente Parco Nazionale del Gran Sasso e Monti della Laga
Via del Convento snc frazione Assergi L'Aquila
RUP: Ing. Alfonso Calzolaio

Dario Menichetti arch. + V.Menichini arch. + Ilaria Teglia ing.
AARC.it
via G.M.Terreni, 32 LIVORNO 57122 tel +3905864041281 fax +3905864113
e m a i l a a r c @ a a r c . i t
w e b w w w . a a r c . i t
AARC.it

progetto









CARATTERISTICHE RILEVATE
Dislivello (Parco): 1100 m D+; 700 m D-

Comuni interessati (Parco): L'Aquila, Pizzoli, Pietracamela.
Province interessate (Parco): L'Aquila, Teramo

Caratteristiche del terreno:
terra battuta: SI
ghiaia: SI
pietraia: SI
roccia: NO

Caratteristiche di utilizzabilità:
piedi: SI tutto il percorso,
cavallo, bicicletta: (delicato dalla Sella del Venacquaro (o Sella di Monte Corvo) al fondovalle del Venacquaro e dalla Sella dei Grilli alle Capanne).
Autoveicoli: NO

Altri punti di interesse turistici-escursionistici: Rifugio Fioretti, Rifugio Garibaldi

Stato di conservazione del tracciato: sufficiente, occorre stabilizzazione del fondo alla Sella dei Grilli

Stato di conservazione delle opere d'arte (muretti a secco, ponticelli, attraversamenti, gradini, briglia di contenimento delle acque, fossette di scolo, fossette di guardia, scalini, altro): assenti

Segnaletica di percorso cartellonistica di direzione presente: pessima
Segnavia su pietra o albero di percorso
Cartellonistica illustrativa esplicativa: assente presente: mediocre

Criticità rilevate: occorre indicare bene il percorso sui ghiaioni e stabilizzare il fondo laddove è in erosione, ad esempio alla Sella dei Grilli, sul versante della Val Maone, che è più ripido.

101 Masseria Vaccareccia – Venacquaro - Capanne in Val Maone
Km 9,476

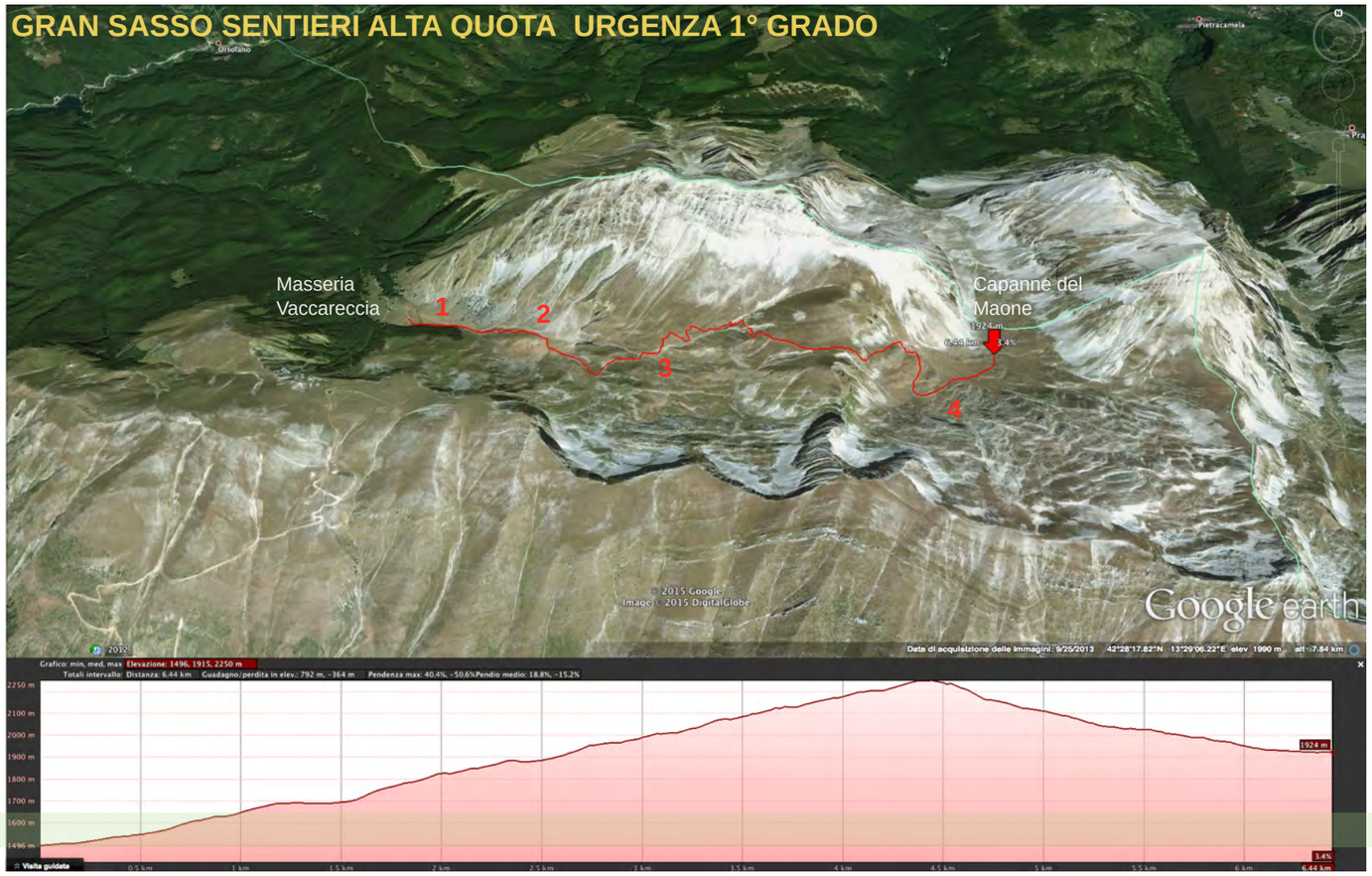

INTERVENTI PREVISTI:
1)SEGNALETICA

- Tabellone o pannello di insieme all'inizio dell'itinerario;
- Segnavia rosso-bianco-rosso con numero del sentiero ai bivi;
- Segnavia rosso-bianco-rosso ogni 50m di percorso;
- Tabella segnavia agli incroci;
- Ometto di pietra ogni 30m di percorso.

2)RIPRISTINO AMBIENTALE

- Decespugliamento e pulizia vegetazione infestante fascia massima di 1,50-2m
- Disgaggio
- Regimazione delle acque con realizzazione di attraversamenti trasversali con inserimento di elementi metallici

Ente Parco Nazionale del Gran Sasso e Monti della Laga
Via del Convento snc frazione Assergi L'Aquila
RUP: Ing. Alfonso Calzolaio

Dario Menichetti arch. + V.Menichini arch. + Ilaria Teglia ing.
AARC.it
via G.M.Terreni, 32 LIVORNO 57122 tel +390586404281 fax +3905864113491
e m a i l a a r c _ @ a a r c . i t
w e b w w w . a a r c . i t

AARC.it

progetto







CARATTERISTICHE RILEVATE
Dislivello (Parco):100 m D
Pendenza massima (Parco): 10°
Pendenza media (Parco): praticamente pianeggiante
Comuni interessati (Parco): L'Aquila
Province interessate (Parco): L'Aquila

Caratteristiche del terreno:
terra battuta:
ghiaia: SI
pietraia: SI
roccia:

Caratteristiche di utilizzabilità:
piedi: SI
cavallo: sconsigliabile
bicicletta: SI
automezzo: NO
percorso attrezzato: NO

Altri punti di interesse turistici-escursionistici: NO

Stato di conservazione del tracciato: sufficiente

Stato di conservazione delle opere d'arte (muretti a secco, ponticelli, attraversamenti, gradini, briglia di contenimento delle acque, fossette di scolo, fossette di guardia, scalini, altro): assenti

Segnaletica di percorso cartellonistica di direzione presente: non presente
Segnavia su pietra o albero di percorso: non presente
Cartellonistica illustrativa esplicativa: assente presente: non presente

Criticità rilevate: si tratta di un percorso a volte utilizzato per il downhill con le biciclette, attività problematica che innesca gravi fenomeni erosivi. Occorre fare attenzione quando si passa vicino al ghiaione che scende dentro il Vallone di Portella (andando dalla Portella al Passo del Lupo si trova a dx) e fare in modo che gli escursionisti non lo percorrano (formazione muretti a secco)

INTERVENTI PREVISTI:
1)SEGNALETICA

- Segnavia rosso-bianco-rosso ogni 50m di percorso;
- Tabella segnavia agli incroci;
- Ometto di pietra ogni 30m di percorso.

2)RIPRISTINO AMBIENTALE

- Decespugliamento e pulizia vegetazione infestante fascia massima di 1,50-2m
- Disgaggio
- Regimazione delle acque con realizzazione di attraversamenti trasversali con inserimento di elementi metallici
- realizzazione di rilevati, muretti a secco di contenimento (ove occorre)

102 La Portella- Passo del Lupo Km 0,690

GRAN SASSO SENTIERI ALTA QUOTA URGENZA 1° GRADO

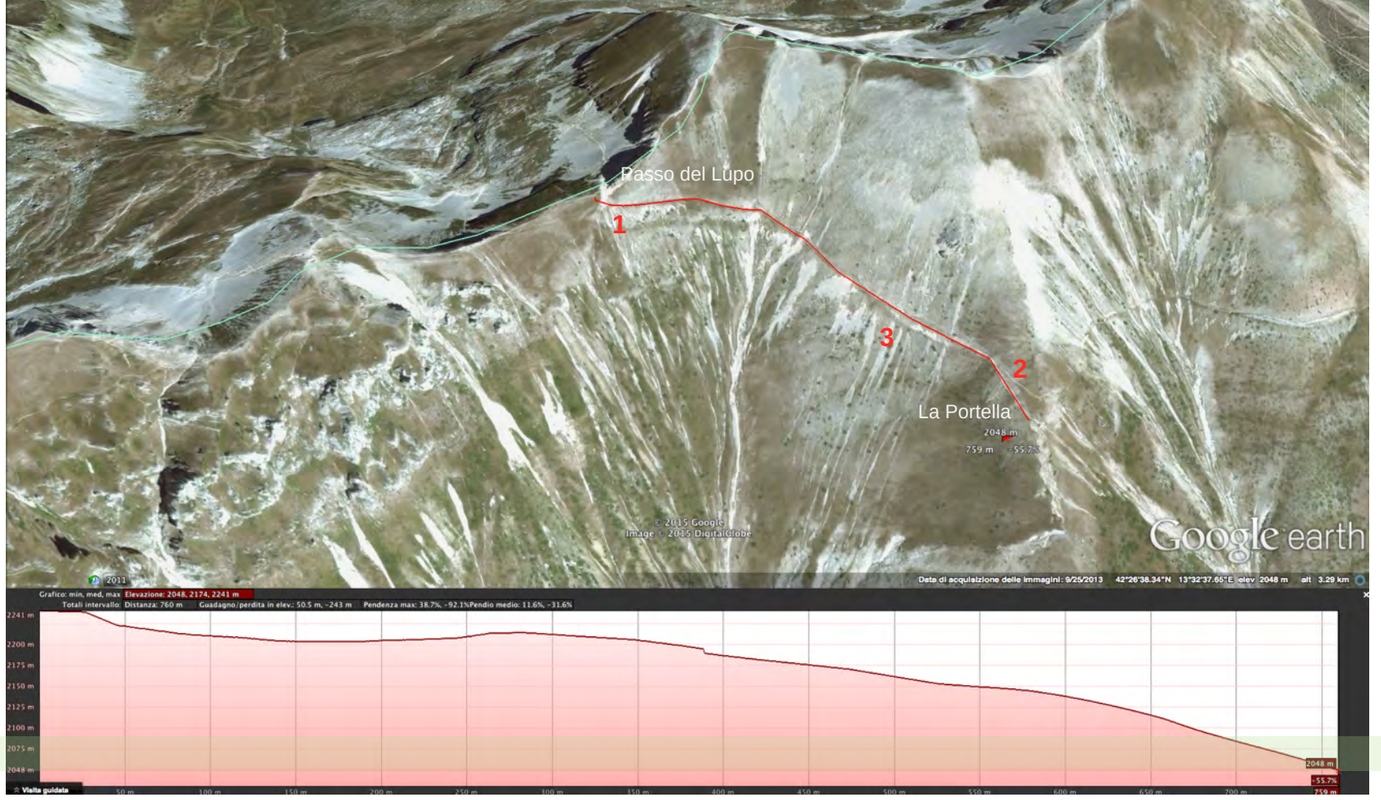

Ente Parco Nazionale del Gran Sasso e Monti della Laga
Via del Convento snc frazione Assergi L'Aquila
RUP: Ing. Alfonso Calzolaio

Dario Menichetti arch. + V.Menichini arch. + Ilaria Teglia ing.
via G.M.Terreni, 32 LIVORNO 57122 tel +3905864042 81 fax +3905864113 49
w e b w w w . a a r c . i t e m a i l a a r c @ a a r c . i t
AARC.it











CARATTERISTICHE RILEVATE
Dislivello (Parco): 250 m D+
Pendenza massima (Parco): 50°
Comuni interessati (Parco): Pietracamela
Province interessate (Parco): Teramo

Caratteristiche del terreno:
terra battuta:
ghiaia: SI
pietraia: SI
roccia: SI
altro:

Caratteristiche di utilizzabilità:
piedi: SI
cavallo: NO
bicicletta: NO
automezzo: NO
percorso attrezzato: NO

Altri punti di interesse turistici-escursionistici: Rifugio Franchetti

Stato di conservazione del tracciato: sufficiente

Stato di conservazione delle opere d'arte (muretti a secco, ponticelli, attraversamenti, gradini, briglia di contenimento delle acque, fossette di scolo, fossette di guardia, scalini, altro): assenti

Segnaletica di percorso cartellonistica di direzione presente: mediocre
Segnavia su pietra o albero di percorso: mediocre
Cartellonistica illustrativa esplicativa: assente presente: assente

Criticità rilevate: percorso relativamente poco frequentato, ma di importanza storica perché aperto in discesa durante la prima ascensione del Corno Piccolo, avvenuta dalla Normale da Nord – tratto in erosione alla Sella dei 2 Corni, da stabilizzare (formazione scalini in pietra)

110 Normale Corno Piccolo Km 0,524

INTERVENTI PREVISTI:
1)SEGNALETICA

- Tabella segnavia agli incroci;
- Ometto di pietra ogni 30m di percorso;
- Tabella per via ferrata o sentiero attrezzato alternativo

2)RIPRISTINO AMBIENTALE

- Decespugliamento e pulizia vegetazione infestante fascia massima di 1,50-2m
- Disgaggio
- Regimazione delle acque con realizzazione di attraversamenti trasversali con inserimento di elementi metallici

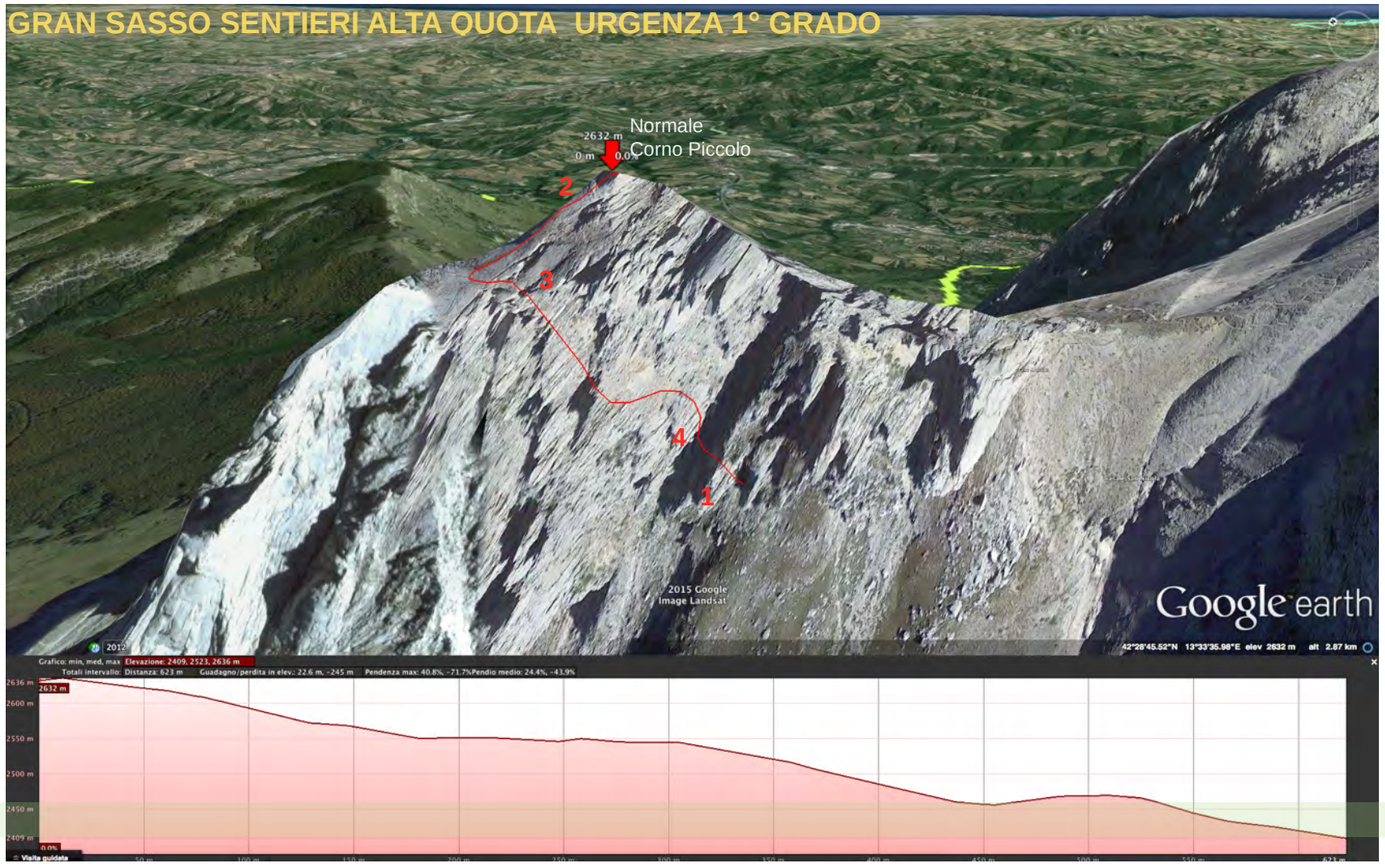

Ente Parco Nazionale del Gran Sasso e Monti della Laga
Via del Convento snc frazione Assergi L'Aquila
RUP: Ing. Alfonso Calzolaio

AARC.it **Dario Menichetti arch.** + V.Menichini arch. + Ilaria Teglia ing.
via G.M.Terreni, 32 LIVORNO 57122 tel +3905864042 81 fax +3905864113 49
w e b w w w . a a r c . i t e m a i l a a r c @ a a r c . i t

AARC.it